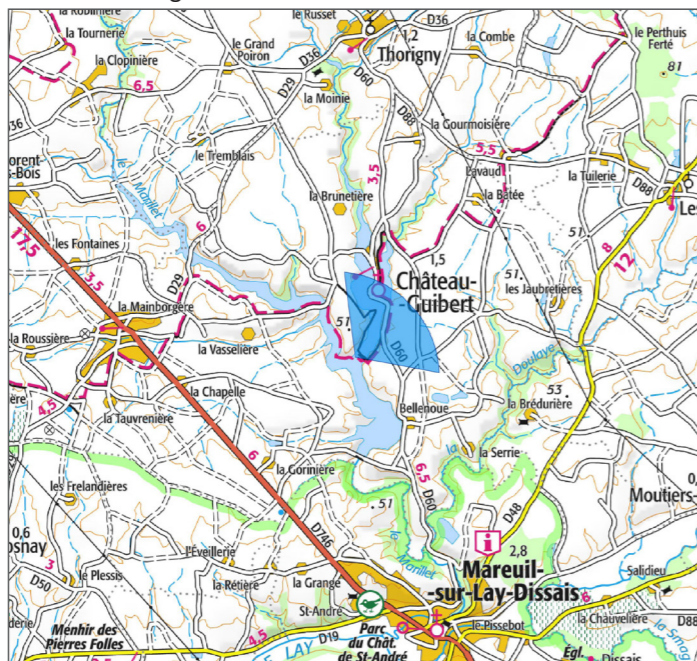
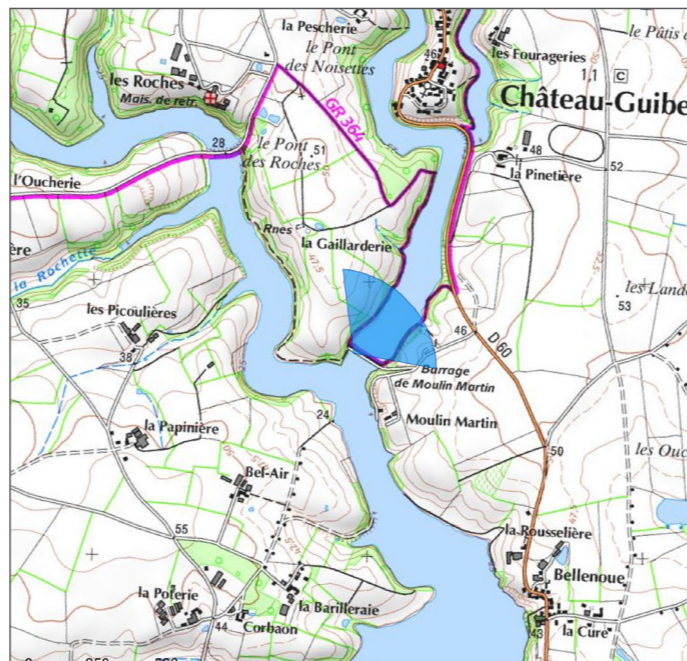


## Localisation du point de vue

Carte IGN élargie



Carte IGN zoomée



Vue aérienne




## Caractéristiques de la photographie

Appareil photo : Canon EOS 77D  
 Longueur focale : 45mm eq.  
 Assemblage panoramique : cylindrique

Date de prise de vue : 28/10/2021  
 Coordonées Lambert 93 (X ; Y) : 375421 ; 6616552  
 Distance (m) à l'éolienne la plus proche : 2108 (E1)

## Impact paysager



## Légende esquisses

- Parcs éoliens autorisés
- Bournezeau
  - Piballe
  - Plaine de Minée
  - Saint Cyr Saint Vincent
  - Millard

- Parcs éoliens en exploitation
- Corpe
  - Paisilier
  - Naillé
  - Monzeuil

## Commentaire

Depuis le barrage du Moulin Martin construit dans les années 1980 (1983-1986) créant ainsi artificiellement la retenue d'eau du Marillet, la vue s'ouvre sur le lac du Marillet et ses rebords boisés. L'observateur se trouve ici sur un sentier uniquement piéton emprunté par le GR364 et les sentiers des Lacs du Tourteron et de la Moinie et des Lacs du Marillet et de la Moinie. Les éoliennes des Quatre Vents émergent à l'arrière-plan et créent un nouvel élément mouvant dans le paysage. Les rapports d'échelle entre paysage et projet demeurent toutefois équilibrés et la conformation linéaire du parc est très compréhensible, rendant sa lecture paysagère claire. Au vu de sa nouveauté à l'horizon boisé, la prégnance du projet est modérée mais son effet visuel global reste faible.

L'incidence est faible dans ce contexte de marche dans un environnement globalement fermé à ponctuellement modérée depuis certains endroits plus ouverts comme ce point de vue sur le pont.



Etat initial / panoramique 120°



Photomontage esquissé avec le projet / panoramique 120°



Etat futur / panoramique 120°









